

PLANTA CALÇADAS

Escala: 1/250

Área de Calçadas + Rampas : 477,83m²

Área de Grama : 449,85m²

Área Total Grama + Calçadas + Rampas : 927,68m²

Pavers

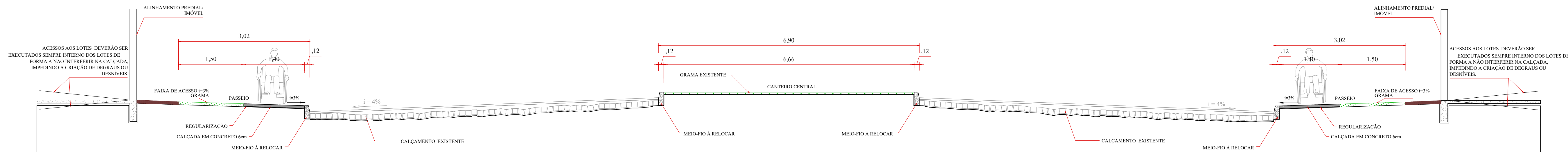
Paver Tátil Direcional : 47,21m²

Paver Tátil Alerta : 14,08m²

Total : 61,29m²

REMOÇÃO CALÇADA EXISTENTE

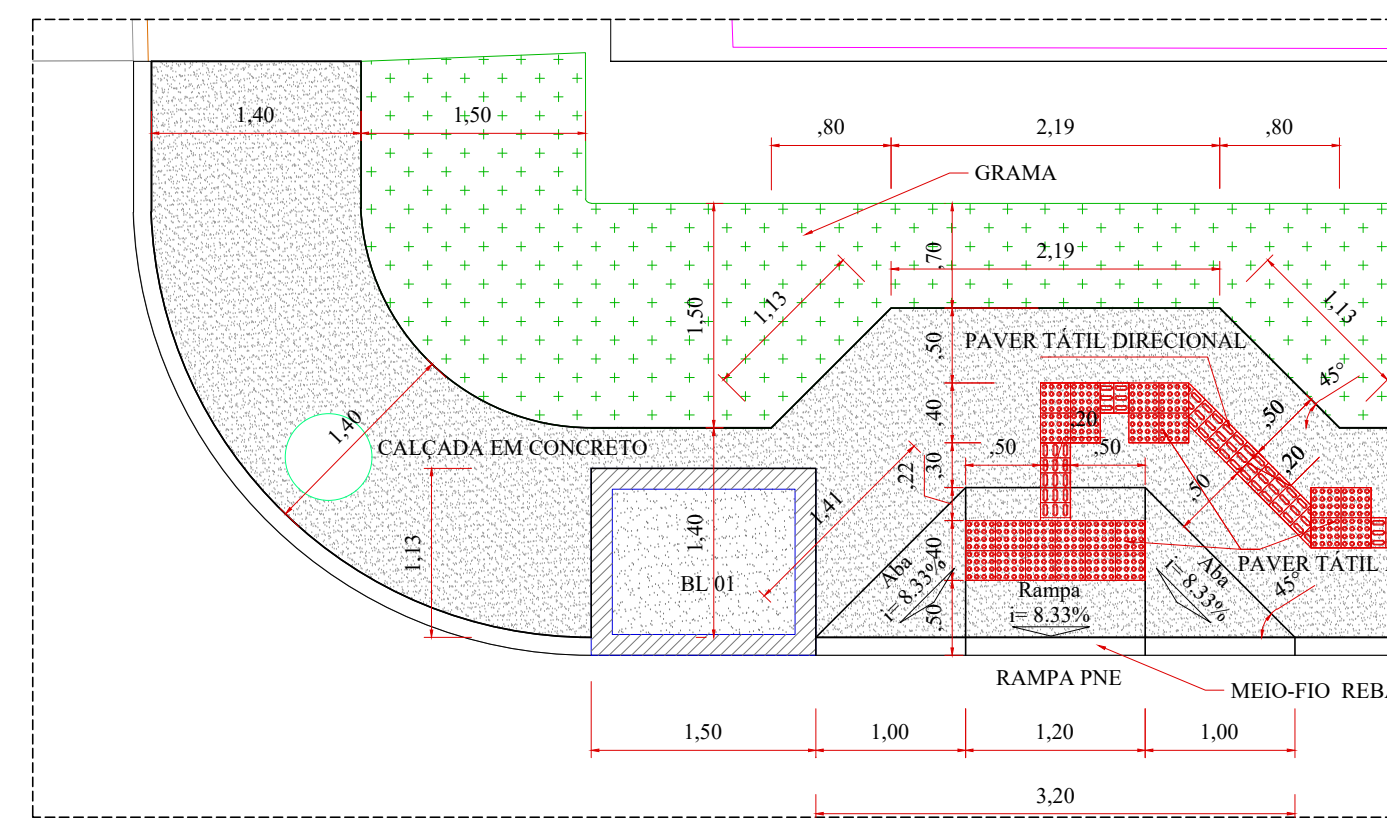
a = 61,04m²



SEÇÃO 03 TRANSVERSAL TIPO CALÇADA

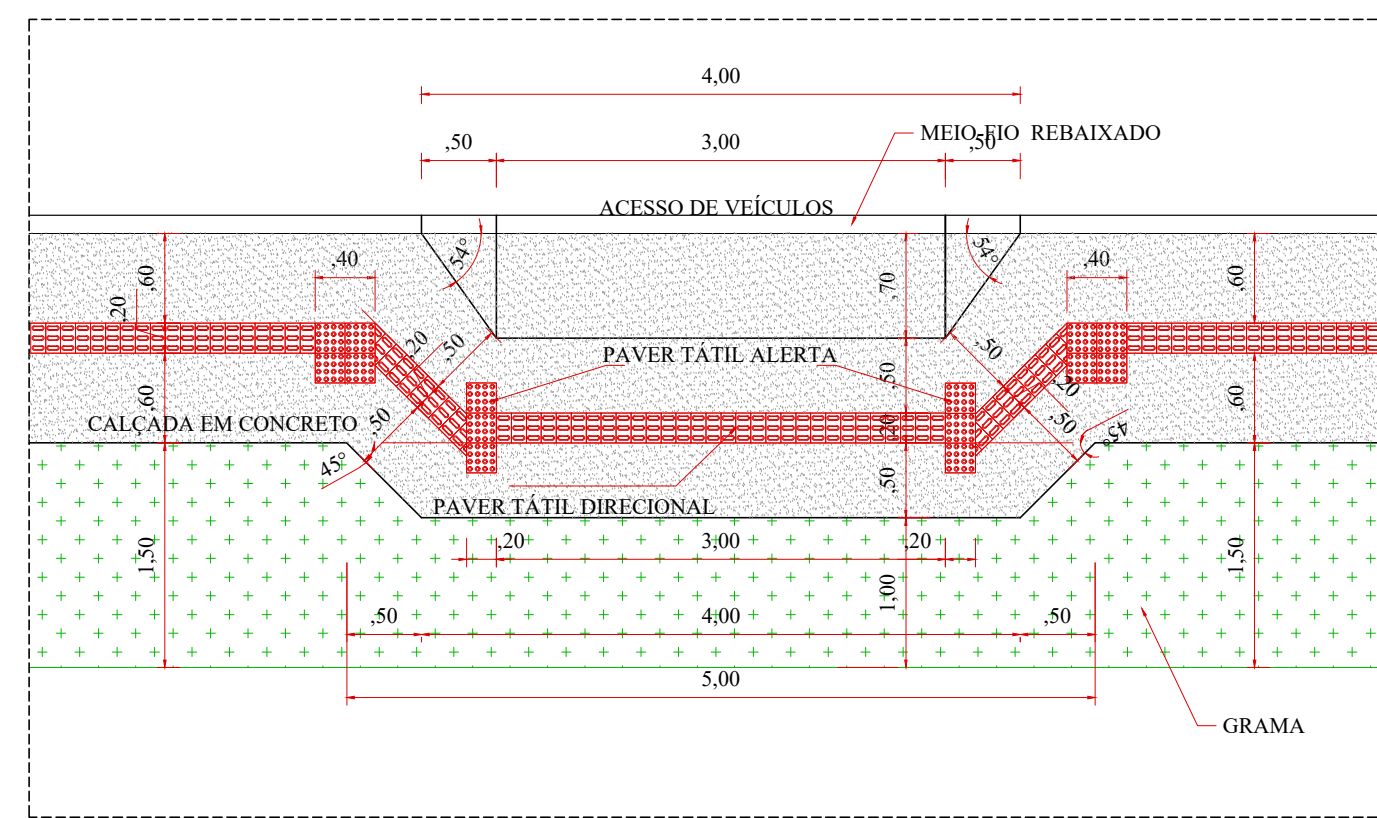
ESCALA = 1/50

AVENIDA UBIRAJARAS



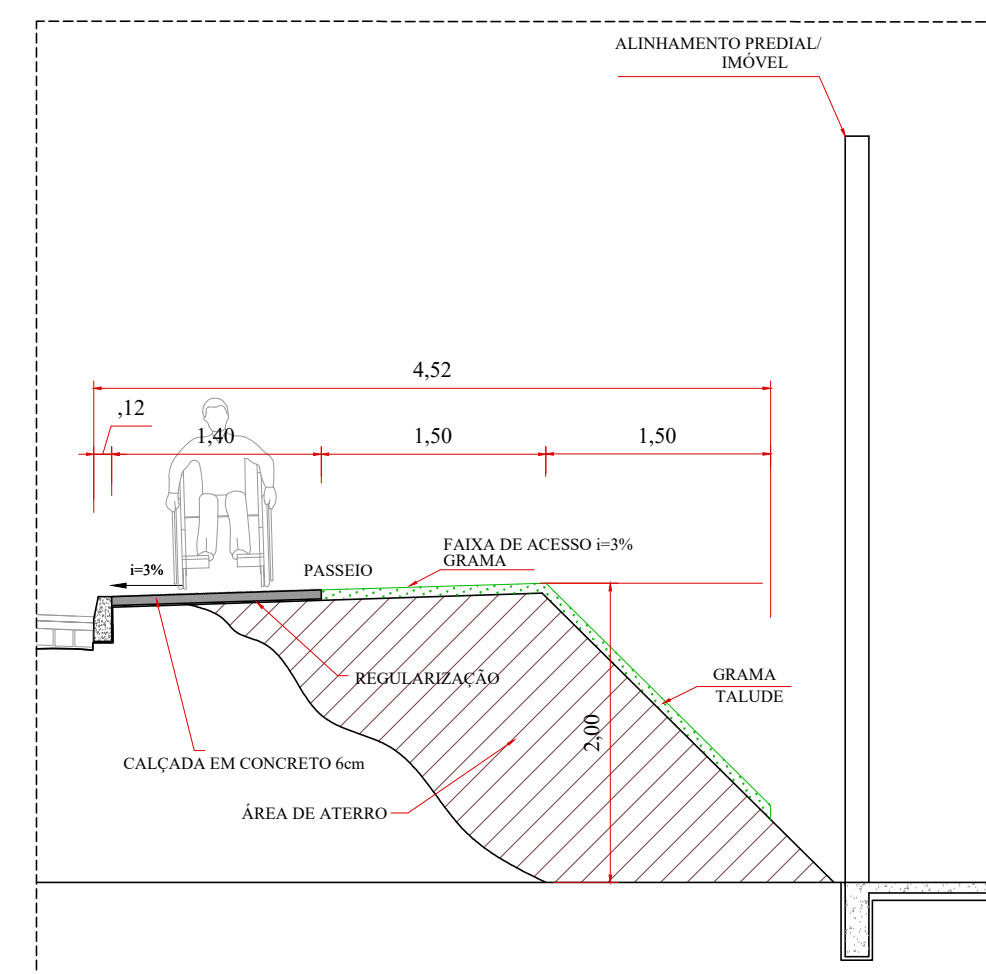
DETALHE

ESCALA = 1/50



DETALHE

ESCALA = 1/50

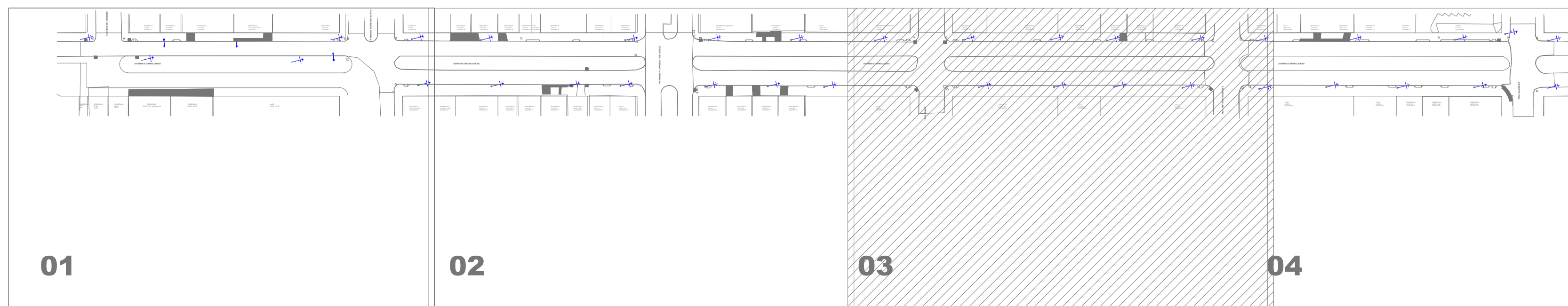


CORTE AA''

ESCALA = 1/50

Legenda

- Muros
- Bocas de Lobo Existentes
- Bocas de Lobo 01 - BL
- Bocas de Lobo 02 - BL
- Pontos de Verificação - PV
- Alinhamento de Quadra
- Meio-Fio Existente
- Meio-Fio à Relocar
- Poste Alta Tensão
- Poste Iluminação Pública
- Calçadas/Rampas de Acesso Existentes
- Asfalto Existente



LOCALIZAÇÃO DO TRECHO

SEM ESCALA

APROVAÇÃO DO MUNICÍPIO		APROVAÇÃO DA SAÚDE PÚBLICA	
PROJETO DE URBANIZAÇÃO DE CALÇADAS			
Município de Capanema - Paraná			
RECAPEAMENTO ASFÁLTICO EM CBUQ			
Avenida Ubirajaras entre Rua Alagoas e Rua Rio de Janeiro - Bairro Santa Cruz - Capanema Pr.			
PROJETO			
SERA			
Município de Capanema - Paraná			
RECAPEAMENTO ASFÁLTICO EM CBUQ			
Avenida Ubirajaras entre Rua Alagoas e Rua Rio de Janeiro - Bairro Santa Cruz - Capanema Pr.			
CONTÉUDO			
Planta Calçadas, Seção Transversal 03 Tipo Calçada, Detalhes, Quantitativos e Localização do Trecho			
RESPONSÁVEL TÉCNICO			
RUBENS L.R. SOUZA			
CREA RS 88796-0			
ENGENHEIRO CIVIL E DE SEGURANÇA DO TRABALHO			
DATA			
Setembro 2025			
ÁREA TOTAL			
1.580,84m²			
ESCALA			
Indicada			
COORDENADA			
20°00'00" S			
50°00'00" W			
PROJETO			
03-04			